


Tegnforklaring:


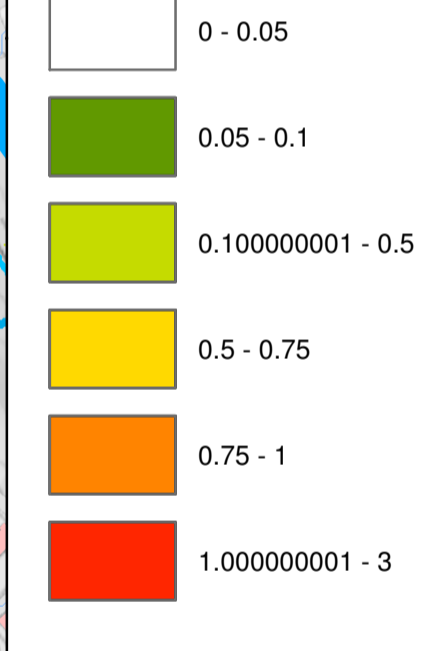
Avrennings-/flom-linjer (med kulvert)

Avrenningsfelt (m2)



Forsenkninger (med kulvert)

Dybde (m)



Larvik kommune Martineåsen flomanalyser			
Tegningsdato	04.05.2016	Utarbeidet av	LERI
Produsert for	Larvik kommune	Kontrollert av	BNOR
Produsert av	Ramboll Norge AS	Godkjent av	LLDTBG
Målestokk A1	1:4 000	Konsulentarkiv	1350013378
Tegningsnummer / revisjonsbokstav	G 103		

Flomvei-/avrenningslinjer
 Potensielle flomveier og forsenkninger/
 groper ved overbelastet/fortsatt angitte kulverter/
 OV- ledninger med tilfredstillende kapasitet

