











Tegnforklaring:

-  Planavgrensning
-  Bygg FKB
-  Myr
-  Vannlinje FKB
-  Vannflate elv FKB
-  Vannflate innsjø FKB
-  Vannflate sjø FKB

Terrengmodell

Høyde (moh)
 High : 222.349

 Low : -0.919788

Larvik kommune Martineåsen flomanalyser					
Terrengmodell Martineåsen Terrengmodell (1*1 meter grid) basert på: - Laserdata - Vegdekkekart FKB - Elv/ bekk FKB - Bygg flate FKB - Antatte hovedkølverter senket/ brent 4 meter				Tegningsdato	04.05.2016
				Produsert for	Larvik kommune
				Produsert av	Ramboll Norge AS
				Målestokk A1	1:4 500
Utarbeidet av	Kontrollert av	Godkjent av	Konsulentarkiv	Tegningsnummer / revisjonsbokstav	
LERI	BNOR	LLDTBG	1350013378	G 101	

