





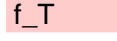
TEGNFORKLARING

PBL2008 §12 REGULERINGSFORMÅL

Bebyggelse og anlegg §12-5 nr.1

-  Boligbebyggelse
-  Næring/Kontor/Tjenesteyting/Bolig
-  Andre typer bebyggelse og anlegg
-  Gårdsplass

Samferdselsanl. og teknisk infrastruktur §12-5 nr. 2

-  Kjøreveg (felles)
-  Gang/ sykkelveg
-  Torg/ plass (felles)
-  Trase for jernbane

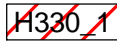
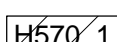
Grøntstruktur §12-5 nr.3

-  Naturområde






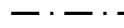
Bruk og vern av sjø og vassdrag §12-5 nr. 6

-  Naturområde i sjø og vassdrag

Hensynssoner §12-6

-  Faresone - Flomfare
-  Angitt hensynssone -
Bevaring av kulturmiljø

STREKSYMBOLER MV.

-  Planens begrensning
-  Formålsgrense
-  Byggegrense Fv 303
-  Faresonegrense
-  Grense for bevaringsområde
-  Bebyggelse som skal bevares

Kartgrunnlag er levert av Geovekst og Larvik kommune

Kartgrunnlag: FKB-B
Ekvidistanse: 1 meter
Datum: EUREF89 Sone32
Dato Matrikkel:



Målestokk:



1:1000



Detaljert reguleringsplan for Med tilhørende reguleringsbestemmelser Larvik kommune

Rev.	Dato:	Tekst:	Sign.

Saksbehandling i flg. PBL §27-1:	Dato:	Sign.	Planen er utarbeidet av:		
Kunngjøring av oppstartet planarbeid:	dd.mm.åå		Firma		
1. gangs behandling i planutvalget:					
Utlagt til offentlig ettersyn i tidsrommet:	-				
2. gangs behandling i planutvalget:			Prosjektnr.:	Prosj. leder:	Tegn. av:
Utlagt til offentlig ettersyn i tidsrommet:	-				sign
3. gangs behandling i planutvalget:			Dato:	Kom. saksbeh.:	
Godkjent i kommunestyret:			dd.mm.åå		
ArkivsakID:	Arkiv:	PlanID:	Tegn. nr.:	Rev.:	
åå/ssss		2012XX			