



Nordpil

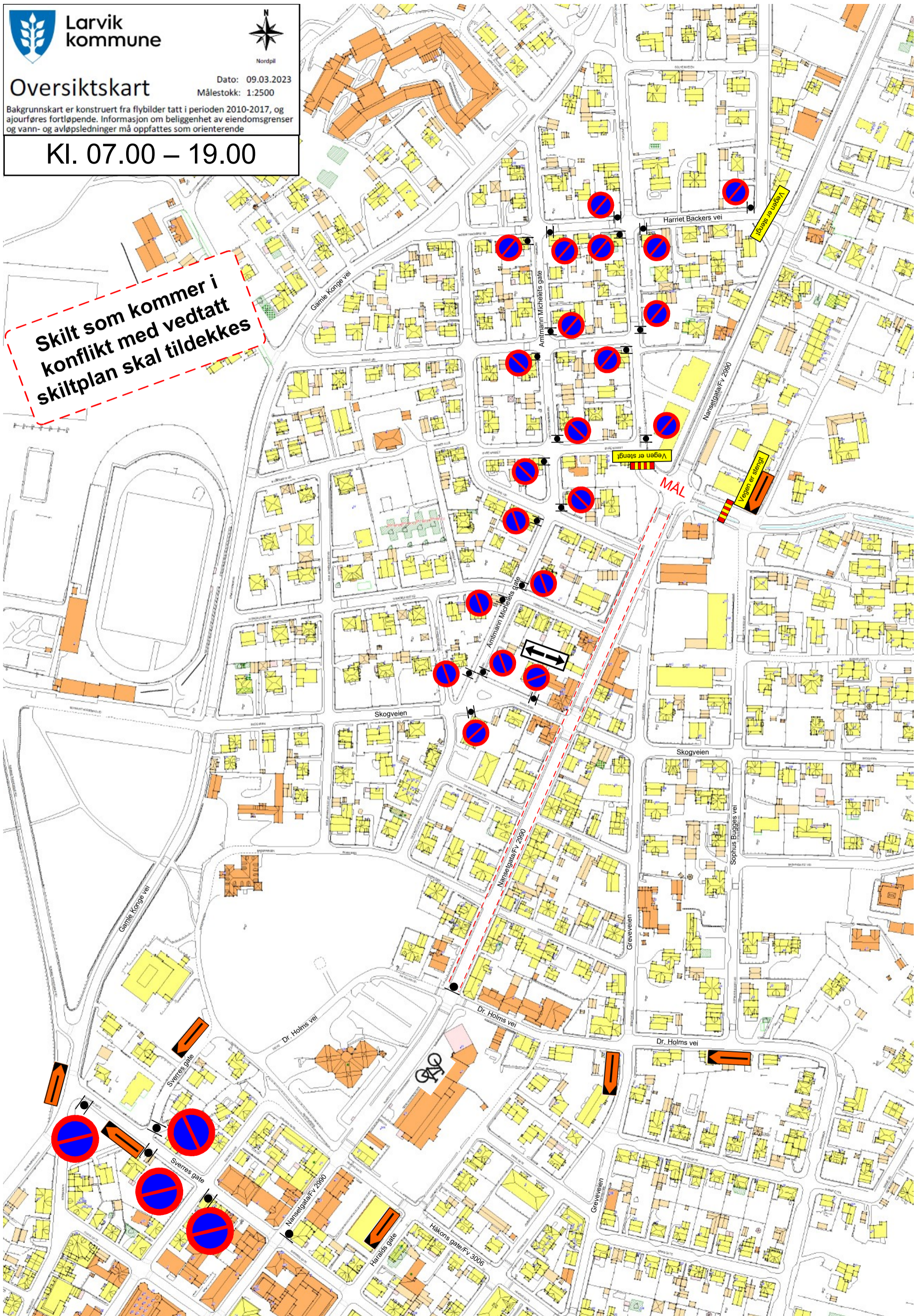
Oversiktskart

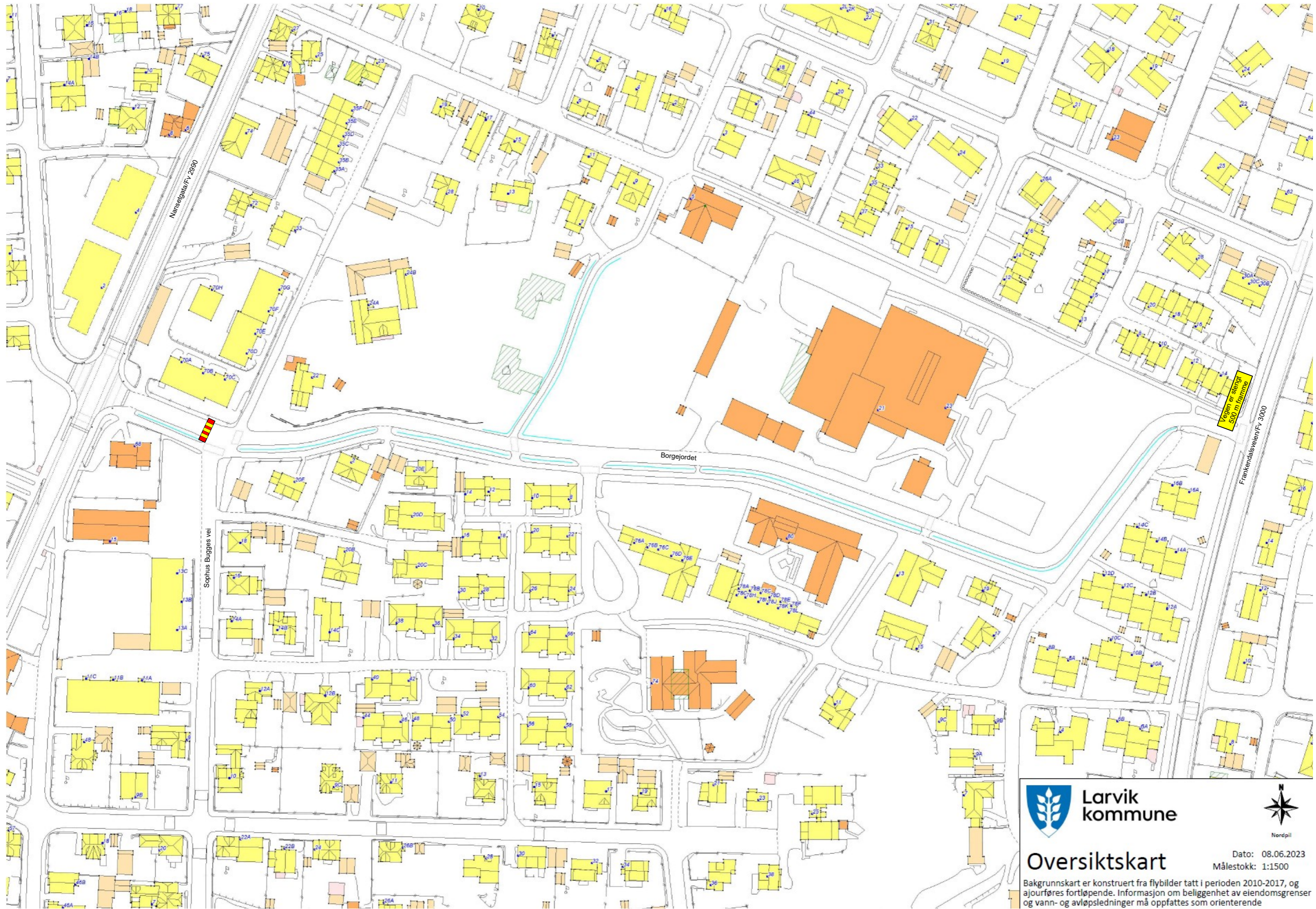
Dato: 09.03.2023
Målestokk: 1:2500

Bakgrunnskart er konstruert fra flybilder tatt i perioden 2010-2017, og ajourføres fortløpende. Informasjon om beliggenhet av eiendomsgrenser og vann- og avløpsledninger må oppfattes som orienterende

Kl. 07.00 – 19.00

Skilt som kommer i konflikt med vedtatt skiltplan skal tildekkes





Oversiktskart

Dato: 08.06.2023
Målestokk: 1:1500

Bakgrunnskart er konstruert fra flybilder tatt i perioden 2010-2017, og ajourføres fortløpende. Informasjon om beliggenhet av eiendomsgrenser og vann- og avløpsledninger må oppfattes som orienterende

Larvik kommune
Oversiktskart



Nordpil



Larvik kommune

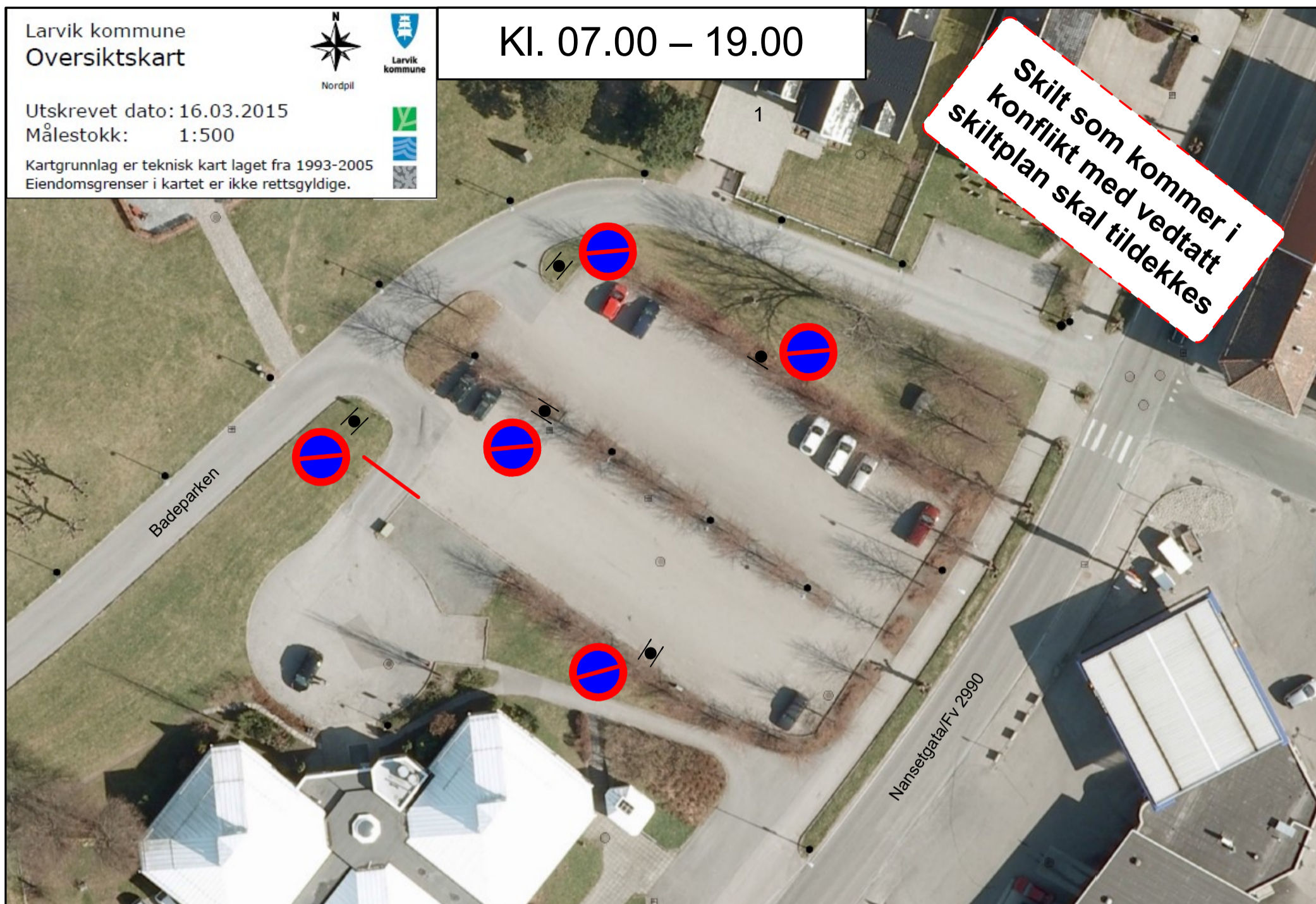
Utskrevet dato: 16.03.2015

Målestokk: 1:500

Kartgrunnlag er teknisk kart laget fra 1993-2005
Eiendomsgrenser i kartet er ikke rettsgyldige.

Kl. 07.00 – 19.00

Skilt som kommer i
konflikt med vedtatt
skiltplan skal tildekkes



Eksist. 828-skilte beholdes som underskilt